

SOUŘADNICE V OSE






	Y	X
1	614655.94	1055435.17
2	614639.34	1055443.21
3	614616.82	1055453.09
4	614593.63	1055461.27
5	614579.76	1055465.59
6	614562.40	1055471.62
7	614545.47	1055478.79
8	614524.48	1055488.37
9	614417.55	1055542.23
10	614415.27	1055544.58
11	614414.93	1055547.84
12	614415.62	1055550.76

LEGENDA SÍTÍ

	VEDENÍ NN PODZEMNÍ
	VEDENÍ PLYNOVODNÍ STL
	VEDENÍ SDĚLOVACÍ CETIN
	VEDENÍ OPTICKÉ CETIN
	VEDENÍ KANALIZAČNÍ
	VEDENÍ VODOVODNÍ
	VEDENÍ V.O.

SO 101 CHODNÍKY

VEŠKERÉ NADZEMNÍ ZNAKY INŽENÝRSKÝCH SÍTÍ BUDOU VÝŠKOVĚ UPRÁVENY DO NOVĚ NAVRHOVANÉ NIVELETY
PRŮBĚH INŽENÝRSKÝCH SÍTÍ JE ZAKRESLEN INFORMATIVNĚ, PŘED ZAČÁTKEM STAVBY BUDOU SÍTĚ VYTÝČENY JEJICH SPRÁVCÍ

	HLAVNÍ PROJEKTANT:	JAN ZVÁRA, DIS.		
	ZODPOVĚDNÝ PROJEKTANT:	JAN ZVÁRA, DIS.		
	VYPRACOVAL:	JAN ZVÁRA, DIS.		
	TECHNICKÁ KONTROLA:	LUKÁŠ TRÁŠÁK, DIS.		
	INVESTOR:	MĚSTO KOSTELEC NAD ORLICÍ		
	MĚSTO:	KOSTELEC NAD ORLICÍ		
	KRAJ:	KRÁLOVÉHRADCEKÝ		
STUPEŇ PD:	PDPS	AKCE:		
Č. ZAKÁZKY:	006/2025	OPRAVA CHODNÍKU ULICE ČERMÁKOVA III. ETAPA, KOSTELEC NAD ORLICÍ		
DATUM:	01/2025			
FORMÁT:	7x44	PŘÍLOHA:		
MĚŘÍTKO:	1:250			
PARÉ:	Č. PŘÍLOHY: 7.			KOORDINAČNÍ SITUAČNÍ VÝKRES